



**COMUNE DI  
LUNGAVILLA**  
(Provincia di Pavia)

**PROPOSTA DI PROJECT FINANCING**  
(art.183, comma 15, e art. 216 comma 4 del D. Lgs. N.50 del 18.04.2016)

*per*

---


*“Lavori di ampliamento del Cimitero comunale di Lungavilla”*

**Fascicolo n. 2**

**DOCUMENTAZIONE FOTOGRAFICA**

---

**PROPONENTE:**



**C.A.E.S. Soc. Coop.**

*Consorzio Artigiano Edile Sicilia  
via Nazionale 98, Pace del Mela (ME)*

---

**PROGETTISTA:**  
**dott. ing. Marcello Mossolani**

**STUDIO  
MOSSOLANI**

*via della pace 14, 27045 Casteggio (PV)*

---



**COMUNE DI  
LUNGAVILLA**  
(Provincia di Pavia)

**PROPOSTA DI PROJECT FINANCING**

(art.183, comma 15, e art. 216 comma 4 del D. Lgs. N.50 del 18.04.2016)


*per*

---

***“Lavori di ampliamento del Cimitero comunale di Lungavilla”***

---

**PROPONENTE:**



**C.A.E.S. Soc. Coop.**


*Consorzio Artigiano Edile Sicilia  
via Nazionale 98, Pace del Mela (ME)*

---

**DOCUMENTAZIONE FOTOGRAFICA**

## INDICE

FOTOGRAFIA N. 1	VISTA ZENITALE AEREA .....	3
FOTOGRAFIA N. 2	PORTALE DI INGRASSO STORICO DA VIA UMBERTO I .....	3
FOTOGRAFIA N. 3	FACCIATA STORICA SU VIA UMBERTO I.....	3
FOTOGRAFIA N. 4	VISTA LATERALE SU STRADA VICINALE DEI RONCHI.....	4
FOTOGRAFIA N. 5	VISTA LATERALE SU STRADA VICINALE DEI RONCHI.....	4
FOTOGRAFIA N. 6	PORTALE DI INGRESSO PROVVISORIO SU STRADA VICINALE DEI RONCHI.....	4
FOTOGRAFIA N. 7	PORTALE DI INGRESSO PROVVISORIO SU STRADA VICINALE DEI RONCHI.....	5
FOTOGRAFIA N. 8	PARTE FINALE DEL CIMITERO NUOVO SU STRADA VICINALE DEI RONCHI.....	5
FOTOGRAFIA N. 9	TESTATA DEL RISVOLTO DEL CIMITERO NUOVO VERSO EST .....	5
FOTOGRAFIA N. 10	CIMITERO VECCHIO: VISTA DA NORD.....	6
FOTOGRAFIA N. 11	CIMITERO NUOVO: VISTA DA NORD-EST .....	6
FOTOGRAFIA N. 12	CIMITERO NUOVO: VISTA DA NORD .....	6
FOTOGRAFIA N. 13	CIMITERO NUOVO: PARTE CENTRALE CON IL PORTALE PROVVISORIO.....	7
FOTOGRAFIA N. 14	CIMITERO NUOVO: PARTE CENTRALE E LATO OVEST .....	7
FOTOGRAFIA N. 15	CIMITERO NUOVO: PARTICOLARE CON I LOCULI (A SINISTRA) E GLI OSSARI (A DESTRA).....	7
FOTOGRAFIA N. 16	CIMITERO NUOVO: CAPPELLE GENTILIZIE DEL PORTICO LATO OVEST .....	8
FOTOGRAFIA N. 17	CIMITERO NUOVO: CAPPELLE GENTILIZIE (PARTICOLARE).....	8
FOTOGRAFIA N. 18	CIMITERO NUOVO: PARTICOLARE DELLA GRONDA.....	8
FOTOGRAFIA N. 19	CIMITERO NUOVO: VEDUTA INTERNA DA OVEST VERSO EST .....	9
FOTOGRAFIA N. 20	CIMITERO NUOVO: RACCORDO TRA IL CIMITERO VECCHIO E QUELLO NUOVO .....	9
FOTOGRAFIA N. 21	CIMITERO NUOVO: ALA SINISTRA CON I LOCULI DI PUNTA .....	9
FOTOGRAFIA N. 22	CIMITERO NUOVO: ALA DESTRA CON LE CAPPELLE GENTILIZIE (VISTA DA NORD) .....	10
FOTOGRAFIA N. 23	CIMITERO NUOVO: ALA DESTRA CON LE CAPPELLE GENTILIZIE (VISTA DA EST) .....	10
FOTOGRAFIA N. 13	CIMITERO NUOVO: ALA SU STRADA VICINALE DEI RONCHI.....	10



Fotografia n. 1 Vista zenitale aerea



Fotografia n. 2 Portale di ingresso storico da via Umberto I



Fotografia n. 3 Facciata storica su via Umberto I





*Fotografia n. 4 Vista laterale su strada vicinale dei Ronchi*



*Fotografia n. 5 Vista laterale su strada vicinale dei Ronchi*



*Fotografia n. 6 Portale di ingresso provvisorio su strada vicinale dei Ronchi*



*Fotografia n. 7    Portale di ingresso provvisorio su strada vicinale dei Ronchi*



*Fotografia n. 8    Parte finale del cimitero nuovo su strada vicinale dei Ronchi*



*Fotografia n. 9    Testata del risvolto del cimitero nuovo verso Est*



*Fotografia n. 10 Cimitero vecchio: vista da Nord*



*Fotografia n. 11 Cimitero nuovo: vista da Nord-est*



*Fotografia n. 12 Cimitero nuovo: vista da Nord*





*Fotografia n. 13 Cimitero nuovo: parte centrale con il portale provvisorio*



*Fotografia n. 14 Cimitero nuovo: parte centrale e lato Ovest*



*Fotografia n. 15 Cimitero nuovo: particolare con i loculi (a sinistra) e gli ossari (a destra)*





*Fotografia n. 16 Cimitero nuovo: cappelle gentilizie del portico lato Ovest*



*Fotografia n. 17 Cimitero nuovo: cappelle gentilizie (particolare)*



*Fotografia n. 18 Cimitero nuovo: particolare della gronda*



*Fotografia n. 19 Cimitero nuovo: veduta interna da Ovest verso Est*



*Fotografia n. 20 Cimitero nuovo: raccordo tra il cimitero vecchio e quello nuovo*



*Fotografia n. 21 Cimitero nuovo: ala sinistra con i loculi di punta*



*Fotografia n. 22 Cimitero nuovo: ala destra con le cappelle gentilizie (vista da Nord)*



*Fotografia n. 23 Cimitero nuovo: ala destra con le cappelle gentilizie (vista da Est)*



*Fotografia n. 24 Cimitero nuovo: ala su strada vicinale dei Ronchi*